Meanderende Maas

Ravenstein - Lith

# WERKPLAATS 4

# Werkplaatsen

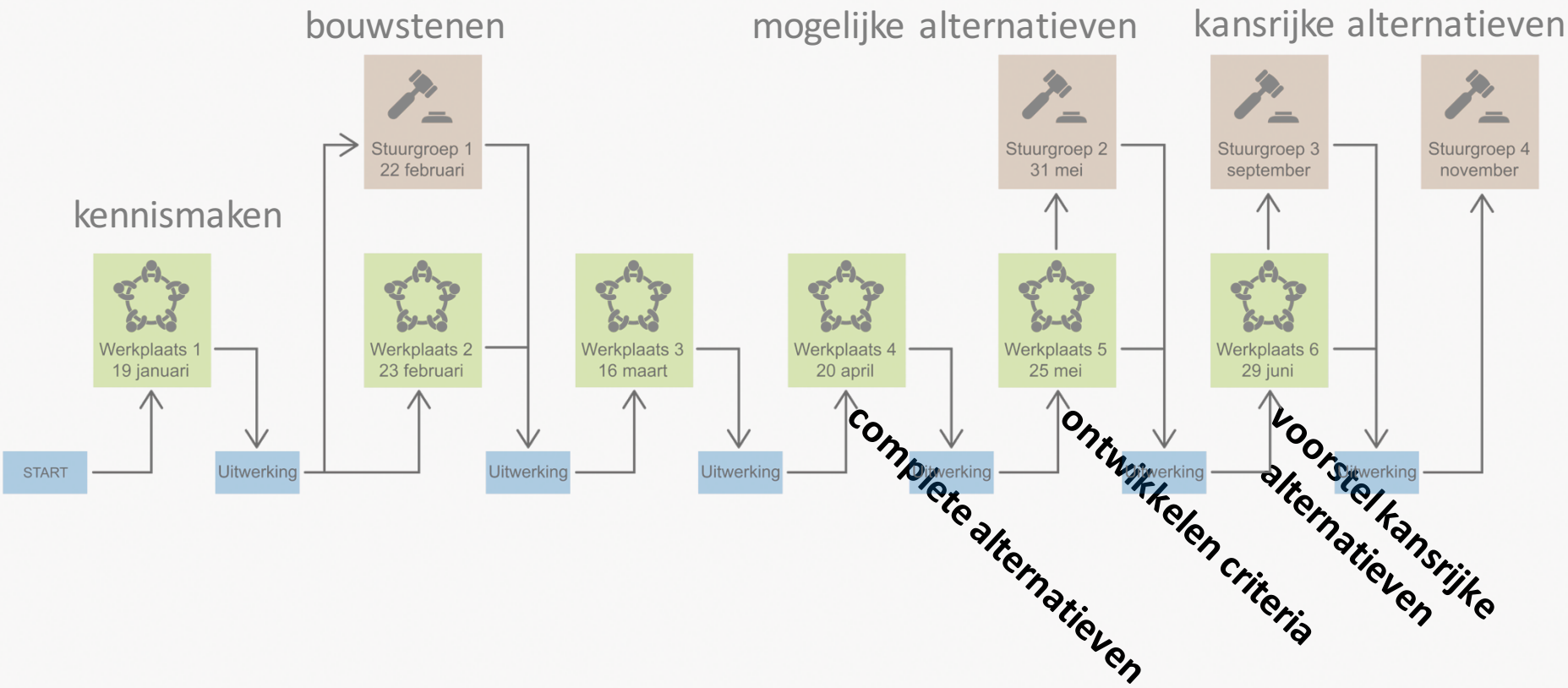

# Waarom alternatieven

Verschillende aspecten onderzoeken en verklaren:

- Inzicht in de mogelijkheden
- Breedte afdekken
- Onderscheidend zijn
- Inzicht in ingreep – effect relatie
- Kunnen kiezen / selecteren
- Wenkend toekomst perspectief voor langere termijn

# Contouren mogelijke alternatieven

## A | EIGENTIJDSE MAAS

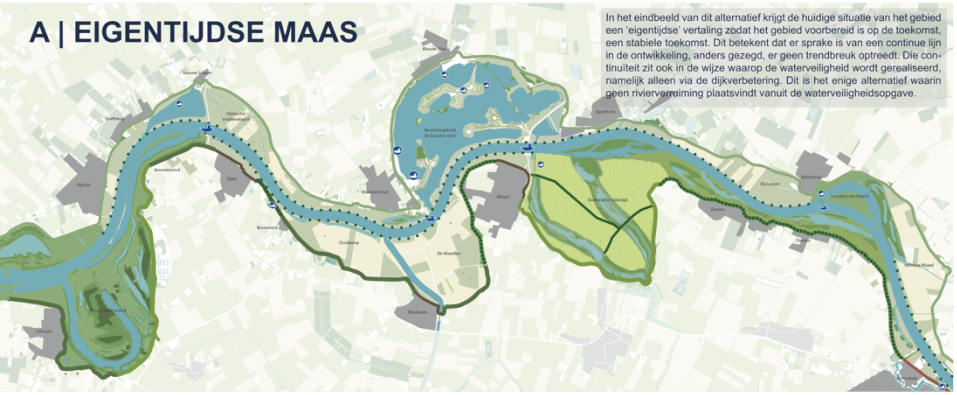

In het eindbeeld van dit alternatief krijgt de huidige situatie van het gebied een 'eigentijdse' vertaling zodat het gebied voorbereid is op de toekomst, een stabiele toekomst. Dit betekent dat er sprake is van een continue lijn in de ontwikkeling, anders gezegd, er geen trendbreuk optreedt. Die continuïteit zit ook in de wijze waarop de waterveiligheid wordt gerealiseerd, namelijk alleen via de dijkverbetering. Dit is het enige alternatief waarin geen rivierverruiming plaatsvindt vanuit de waterveiligheidsopgave.

## B | ICONISCHE MAAS

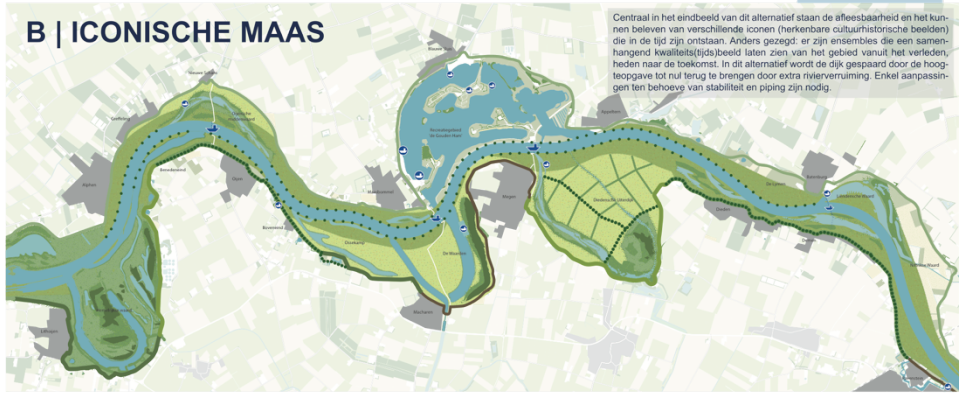

Centraal in het eindbeeld van dit alternatief staan de afleesbaarheid en het kunnen beleven van verschillende iconen (herkenbare cultuurhistorische beelden) die in de tijd zijn ontstaan. Anders gezegd: er zijn ensembles die een samenhangend kwaliteits(tijds)beeld laten zien van het gebied vanuit het verleden, heden naar de toekomst. In dit alternatief wordt de dijk gespaard door de hoogteopgave tot nul terug te brengen door extra rivierverruiming. Enkel aanpassingen ten behoeve van stabiliteit en piping zijn nodig.

## C | LOMMERRIJKE MAAS

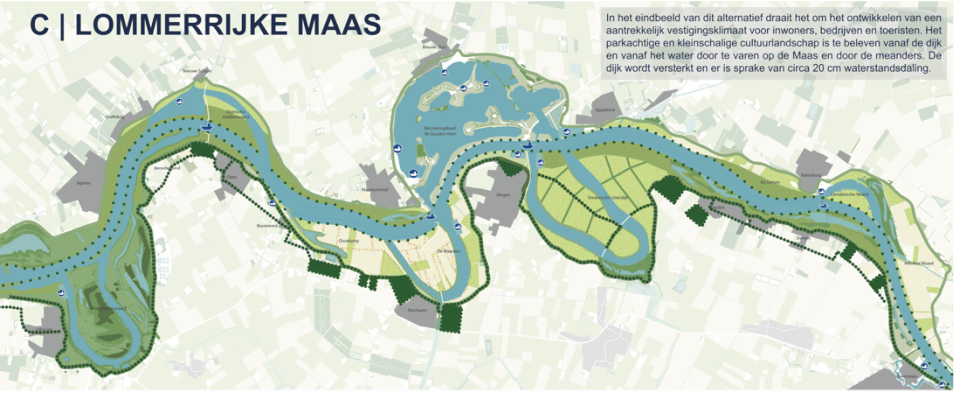

In het eindbeeld van dit alternatief draait het om het ontwikkelen van een aantrekkelijk vestigingsklimaat voor inwoners, bedrijven en toeristen. Het parkachtige en kleinschalige cultuurlandschap is te beleven vanaf de dijk en vanaf het water door te varen op de Maas en door de meanders. De dijk wordt versterkt en er is sprake van circa 20 cm waterstandsdaling.

## D | GEMOEDELIJKE MAAS

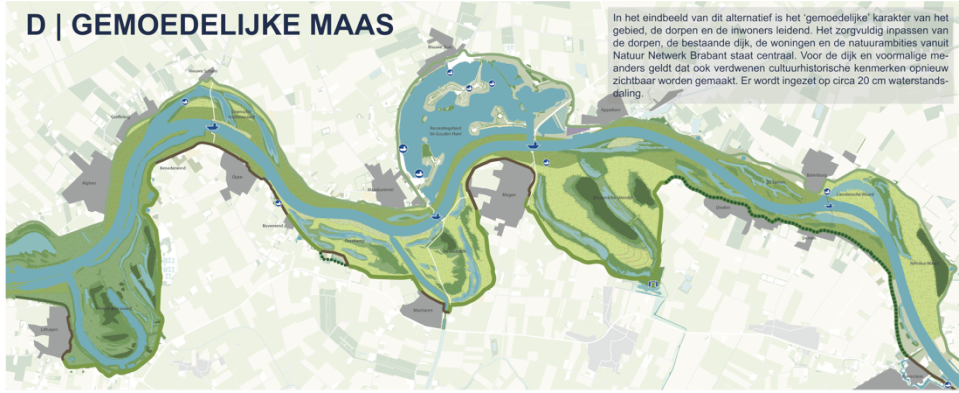

In het eindbeeld van dit alternatief is het 'gemoedelijke' karakter van het gebied, de dorpen en de inwoners leidend. Het zorgvuldig inpassen van de dorpen, de bestaande dijk, de woningen en de natuurambities vanuit Natuur Netwerk Brabant staat centraal. Voor de dijk en voormalige meanders geldt dat ook verdwenen cultuurhistorische kenmerken opnieuw zichtbaar worden gemaakt. Er wordt ingezet op circa 20 cm waterstandsdaling.

## E | RUIGE MAAS

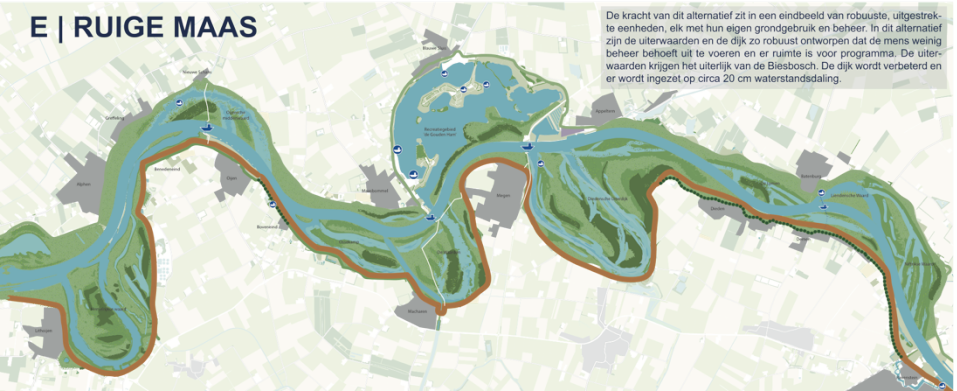

De kracht van dit alternatief zit in een eindbeeld van robuuste, uitgestrekte eenheden, elk met hun eigen grondgebruik en beheer. In dit alternatief zijn de uiterwaarden en de dijk zo robuust ontworpen dat de mens weinig beheer behoeft uit te voeren en er ruimte is voor programma. De uiterwaarden krijgen het uiterlijk van de Biesbosch. De dijk wordt verbeterd en er wordt ingezet op circa 20 cm waterstandsdaling.

## F | CIRCULAIRE MAAS

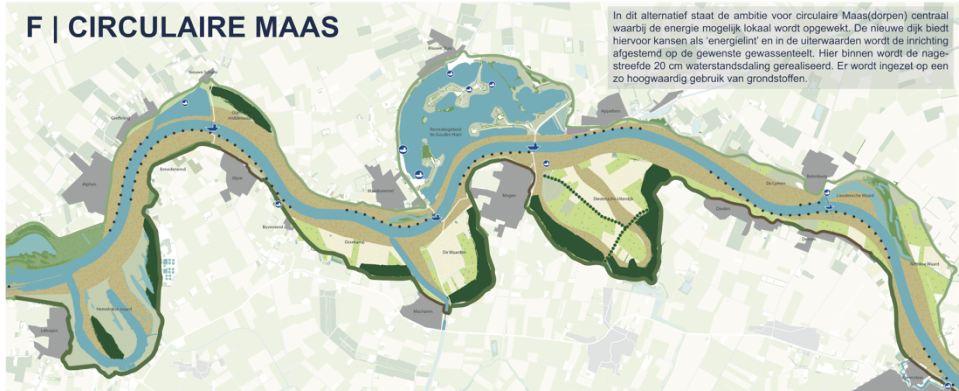

In dit alternatief staat de ambitie voor circulaire Maas(dorpen) centraal waarbij de energie mogelijk lokaal wordt opgewekt. De nieuwe dijk biedt hiervoor kansen als 'energielint' en in de uiterwaarden wordt de inrichting afgestemd op de gewenste gewassenteelt. Hier binnen wordt de nagestreefde 20 cm waterstandsdaling gerealiseerd. Er wordt ingezet op een zo hoogwaardig gebruik van grondstoffen.

# Werkplaats 3: Zes mogelijke alternatieven

| | A<br>Eigentijdse Maas | B<br>Iconische Maas | C<br>Lommerrijke Maas | D<br>Gemoedelijke Maas | E<br>Ruige Maas | F<br>Circulaire Maas |
|---|---|---|---|---|---|---|
| **Thema** | stabiele toekomst | (h)erkennen iconen | vestigingsklimaat | zorgvuldige inpassing | robuuste, uitgestrekte eenheden | herwinbare grondstoffen en energie |
| **Dijk** | alles aan de dijk oplossen: moderne gronddijk | (Middeleeuwse) dijk sparen: geen hoogte opgave | bomenlint op tuimeldijk | koesteren en versterken tuimel- en bomendijk | onderhoudsvrije deltadijk | moderne gronddijk |
| **Rivier (verruiming)** | neutraal: alleen voor compensatie | extra: om dijk te sparen | circa 20 cm 'verblijfsrivier' | circa 20 cm | circa 20 cm | circa 20 cm |
| **Natuur** | uiterwaarden-natuur | 'verkade natuur' en uiterwaarden-natuur | 'verkade natuur' en uiterwaarden-natuur | uiterwaarden-natuur | 'Biesbosch' natuur | energienatuur |
| **Landbouw** | productief: Ossekamp en De Waarden | beheerder van 'verkade natuur' | beheerder van 'verkade natuur' | n.v.t. | n.v.t. | nieuwe grondstoffen telen |
| **Bakenbomen** | herplant bij 'cultuurlandschap' | herplant bij 'cultuurlandschap' | herplant gehele traject | uitsterfbeleid | uitsterfbeleid | kleine(re) windturbines als bakens |

# Wat hebben we gedaan

- Resultaten werkplaats 3 in beeld gebracht
- Bestaande ‘antropogene’ laag toegevoegd; routes, horeca, campings, ect.
- Dijkvisualisaties toegevoegd, betere verbeelding.
- Beschrijvingen gebiedsdoelen gemaakt.

# Wat hebben we niet gedaan

- Alternatieven gemengd: vanuit de methodiek onderscheidend houden, na zomer (volgende fase) samenstellen

- Inbreng uitgewerkt op kaart: met jullie definitief maken zodat iedereen goed begrijpt

# Compleet maken → criteria

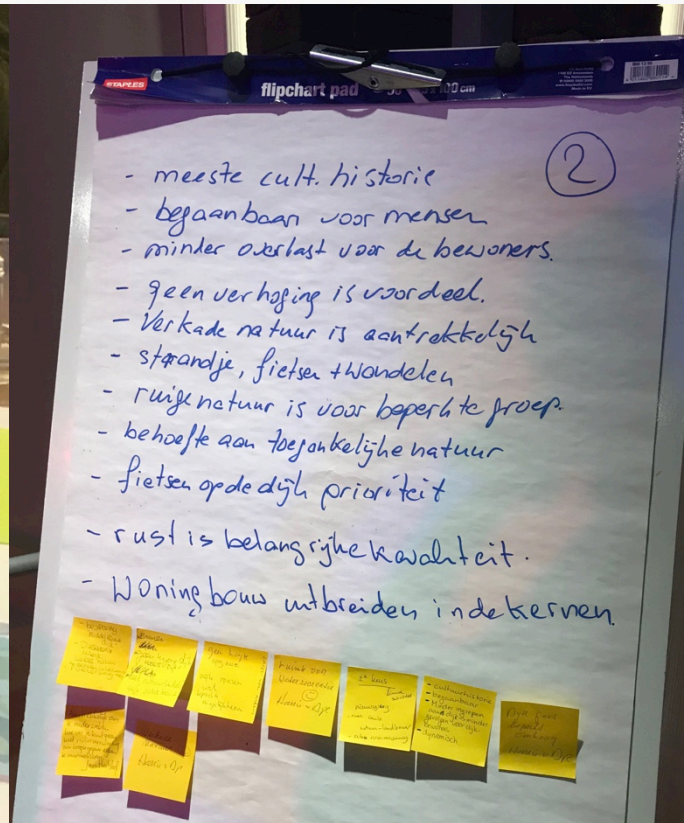

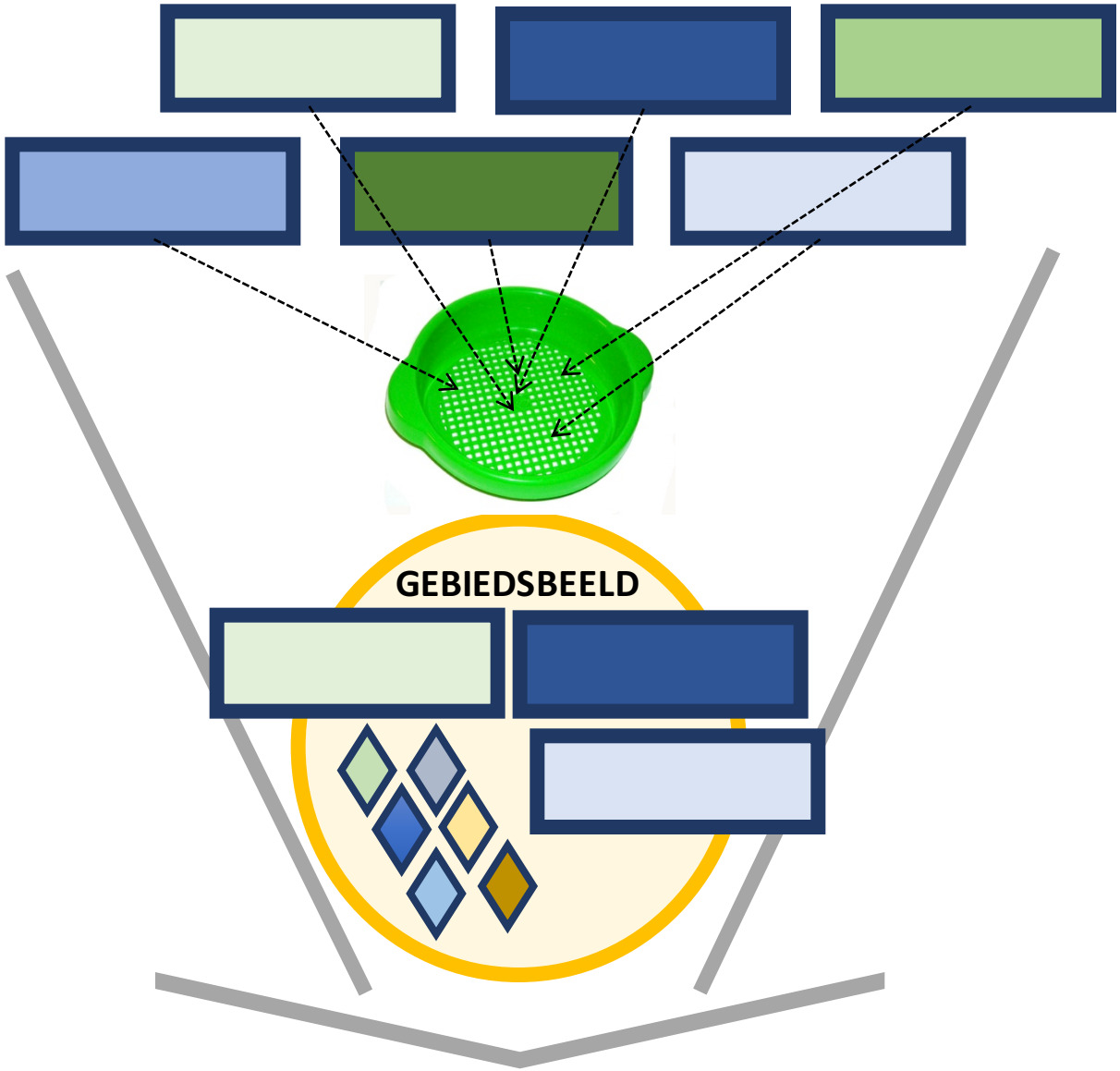


**Kansrijke alternatieven uitwerken**

**Lange Termijn Alternatieven (6)**:
- Breedte ontwikkelingen
- Onderscheidend
- Inzichten geven

**Criteria (zeef)**
- Lange termijn 2050
- Korte termijn 2025
- Doelen, €, kwaliteiten, etc

**Stip op horizon**
focus toekomst = gebiedsbeeld

**Enkele kansrijke alternatieven**
als kern aangevuld met:

**Kansrijke elementen**
uit afgevallen alternatieven

Meanderende
Maas

# Producten

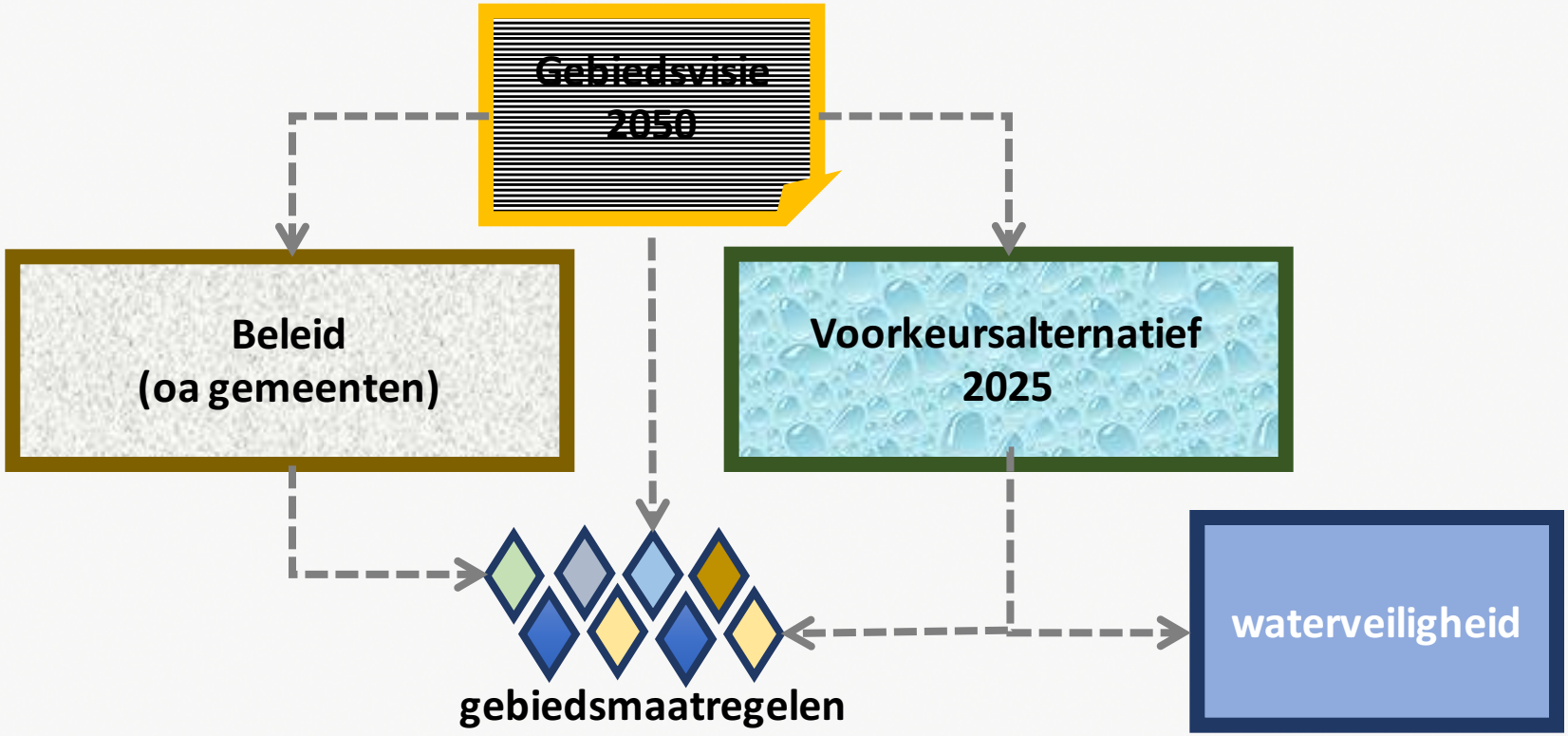
Gebiedsvisie
2050
Beleid
(oa gemeenten)
Voorkeursalternatief
2025
gebiedsmaatregelen
waterveiligheid

Meanderende Maas

# Werkplaats 4

- 13.00-13.30 Introductie, wat gedaan en wat doen
- 13.30 -13.40 Alternatief kiezen en verplaatsen

Aan het werk

- 13.40-14.40 Ronde 1: Kansenkaarten plaatsen
- 14.40-14.50 Pauze
- 14.50-15.30 Ronde 2: Ambities prioriteren en pitch voorbereiden
- 15.30-16.00 Presentaties van de pitch
- 16.00-16.30 Markt: bekijk resultaten
- 16.30-17.30 Informeel napraten met drankje

# Kansenkaarten: wat + waar?

Meanderende Maas

# A I EIGENTIJDSE MAAS

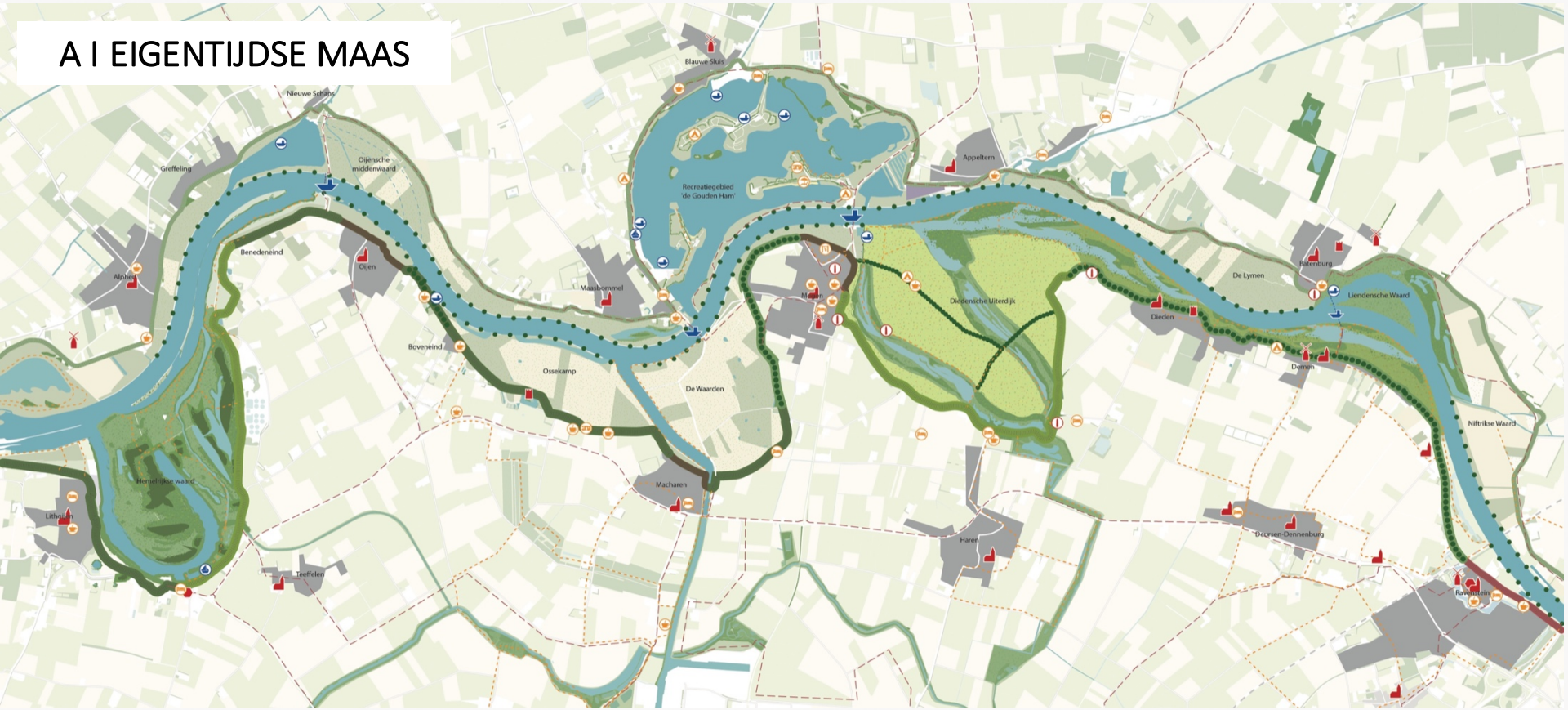


- ‘te weinig mogelijkheden benut’: uitdaging voor tegendeel?
- ‘ingrijpend voor huidige wonen’: kans voor nieuwe?

# B I ICONISCHE MAAS

- ‘beperkte mogelijkheden’: uitdaging voor tegendeel, wat wel?
- ‘Gouden Ham nog drukker’: andere doelgroep en opties?

# C I LOMMERRIJKE MAAS

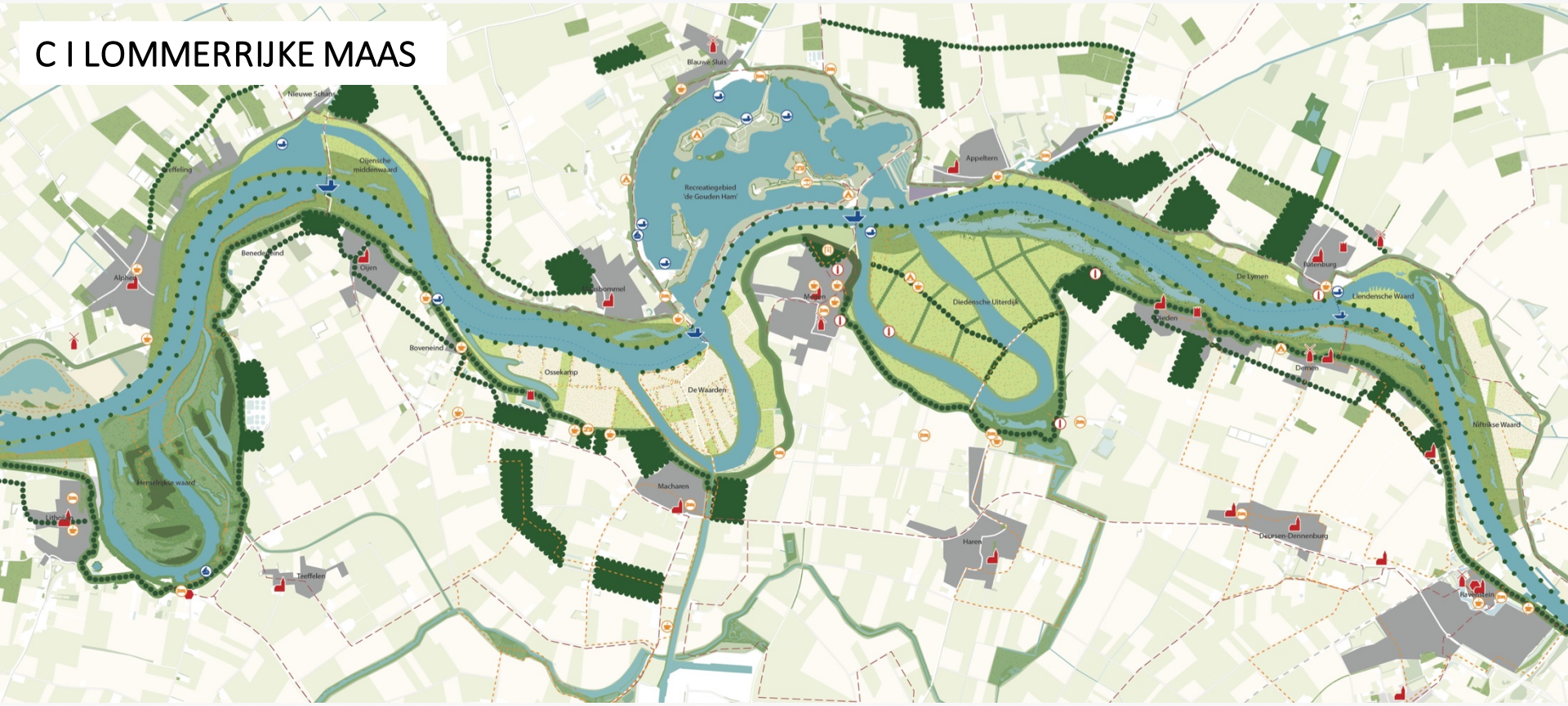


- ‘eentje waar alles kan samenkomen’: wat en hoe dan?
- ‘goede parkeervoorzieningen’: wie waarvandaan en -heen?

# D I GEMOEDELIJKE MAAS

- ‘verschillen tussen meander’: welke rust welke recreatie(vorm)?
- ‘nieuwe groep recreanten’: wat hebben die nodig?

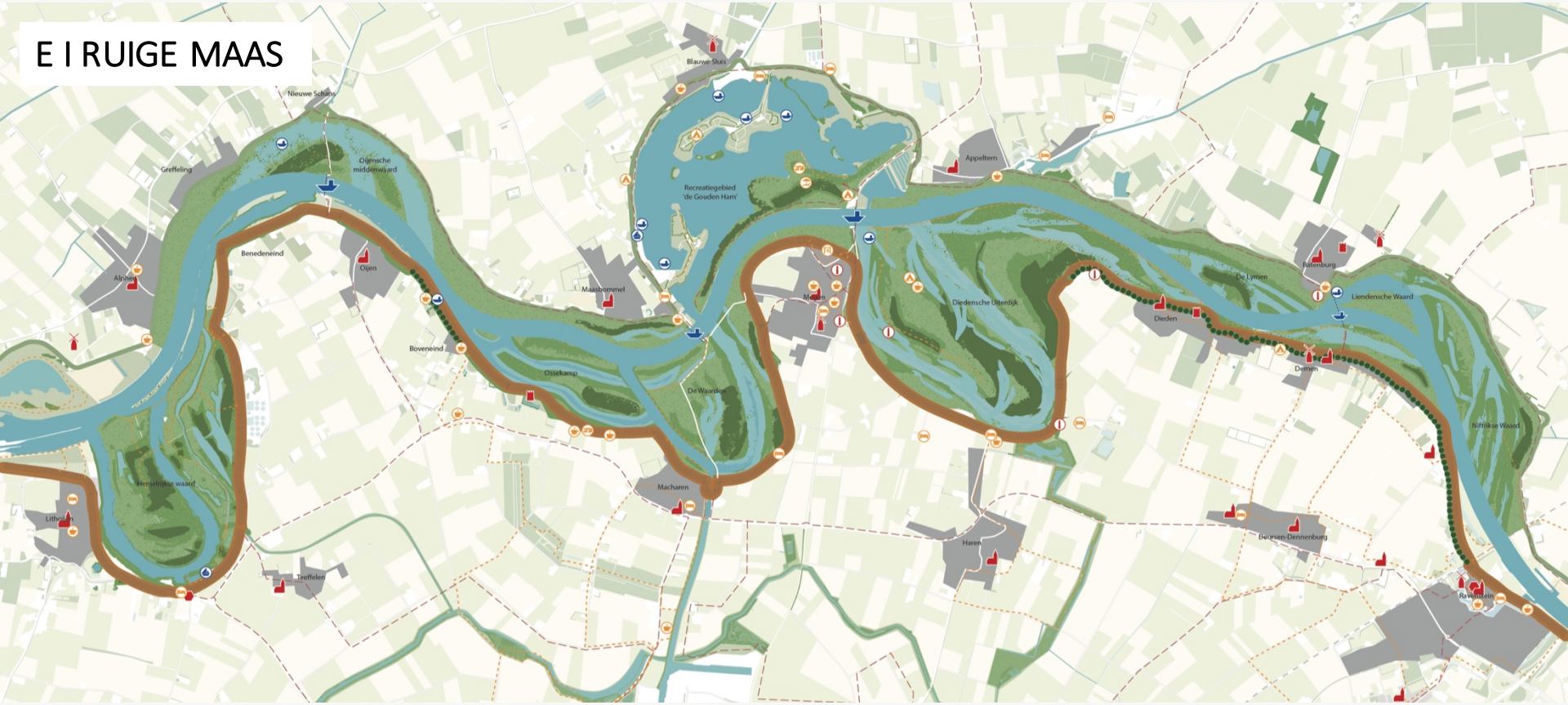


- ‘kansen voor avonturiers’: wat is dan nodig?
- ‘zonering en aanlegplekken nodig’: waar en wat doen?

# F I CIRCULAIRE MAAS

- ‘goed combineren met andere alternatieven’: wat hier in doen?
- ‘ook hier leven en recreëren’: waar en wat doen?

# Ambities en pitch

- Top 3 van belangrijkste ambities (prioriteit tot 2025)




Wasa-reclame deel 1

Wasa-reclame deel 2

In Drenthe kun je fietsen.

Bij ons afstappen!

# Aan de slag

Kies alternatief waar je nog niet aan hebt gewerkt

- Ronde 1: kansenkaarten

- Ronde 2: ambities en pitch

- Presentaties
- Markt

# Informatieve vragen?