Dwarsprofiel DWP-01
Schaal 1:500

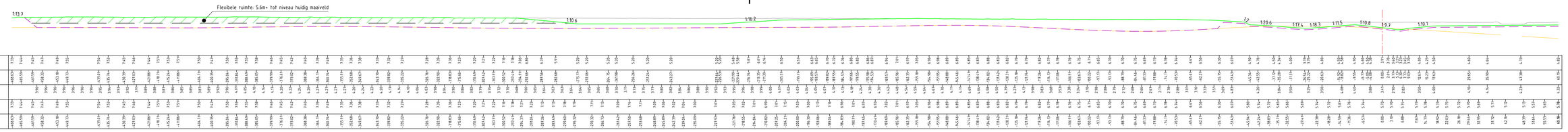

| | | |

Dwarsprofiel DWP-4_a
Schaal 1:500



Hoogte nieuwe situatie	6.6 6.6 6.6

Dwarsprofiel DWP-07
Schaal 1:500

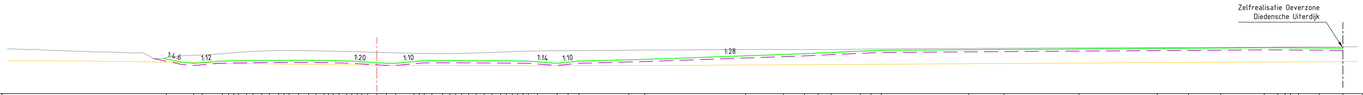

Hoogte nieuwe situatie	
Afstand nieuwe situatie	
Maximale ontgravingshoogte	
Hoogte bestaande situatie	
Afstand bestaande situatie	

Dwarsprofiel DWP-08
Schaal 1:500

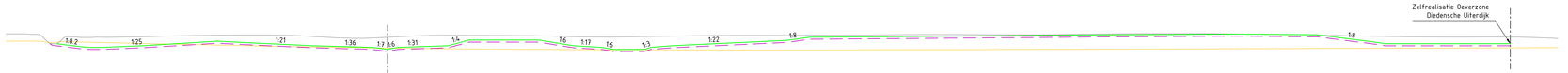

Hoogte nieuwe situatie	
Afstand nieuwe situatie	
Maximale ontgravingshoogte	
Hoogte bestaande situatie	
Afstand bestaande situatie	

Dwarsprofiel DWP-09
Schaal 1:500

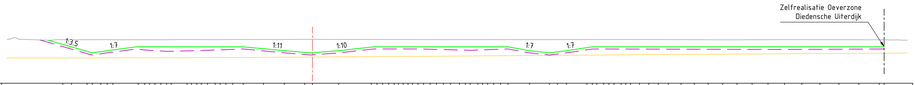

Hoogte nieuwe situatie	
Afstand nieuwe situatie	
Maximale ontgravingshoogte	
Hoogte bestaande situatie	
Afstand bestaande situatie	

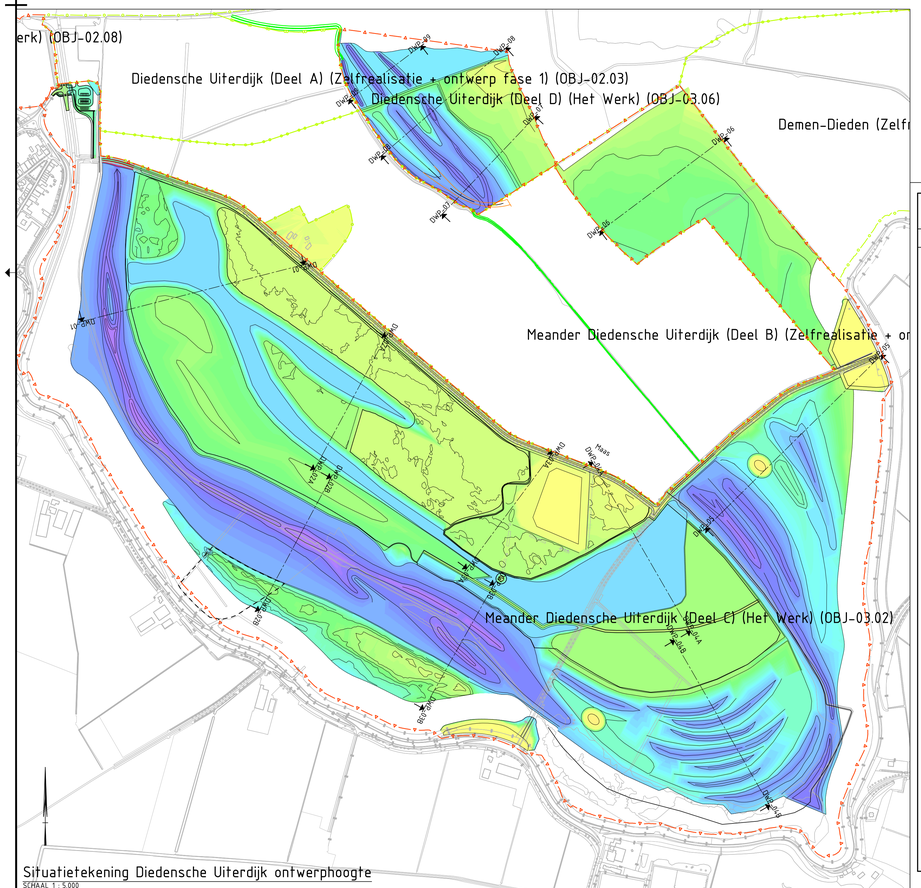

Hoogteligging ontwerp

Van m+NAP	tot m+NAP	Kleur
0.000	3.000	
3.000	3.500	
3.500	3.700	
3.700	4.000	
4.000	4.200	
4.200	4.500	
4.500	4.600	
4.600	4.700	
4.700	4.900	
4.900	5.000	
5.000	5.200	
5.200	5.400	
5.400	5.600	
5.600	5.700	
5.700	5.800	
5.800	5.900	
5.900	6.000	
6.000	6.200	
6.200	6.300	
6.300	6.400	
6.400	6.500	
6.500	6.600	
6.600	6.800	
6.800	6.900	
6.900	7.000	
7.000	7.200	
7.200	7.400	
7.400	7.500	
7.500	7.600	
7.600	7.800	
7.800	10.000	
10.000	11.200	
11.200	12.000	
12.000	13.000	
13.000	14.000	
14.000	15.000	

Legenda dwarsprofielen

- Nieuwe maaiveldhoogte (ontwerphoogte) (m+NAP)
- Bestaande maaiveldhoogte (m+NAP)
- Maximale ontgravingshoogte (m+NAP)
- Hoogteligging bovenkant dekzand
- 1:3 Taludhellingen

0 5 10 15 20m
schaal 1:500

Legenda overzicht en situatietekening

- Contouren ontwerp
- Objectgrens (Het werk)
- Objectgrens (Zelfrealisatie)
- Basisregistratie Grootschalige Topografie (BGT)
- +3.00 Hoogtemaatvoering in m t.o.v. NAP
- Omwissellocatie
- Aanwending gronden alleen mogelijk na verleende machtiging/toestemming door eigenaar

0 50 100 150 200m
schaal 1:5000

Referentiebestanden & xrefs:

- MM-R07-RVR-GWM-EM-0201_0202_0203_0301_0302
- MM-T00-DKN-GZM-XR-Percelen
- MM-T00-RVR-GZM-XR-0000-objectgrenzen
- xref-b-mema-ondergrond bgt-001

Algemene opmerkingen:

- Maten in meters tenzij anders aangegeven
- Materiaalmaten in mm, tenzij anders aangegeven
- Diameters in mm, tenzij anders aangegeven
- Hoogtemaatvoering in meters t.o.v. NAP
- Hoeken aangegeven in graden
- Coördinaten in meters t.o.v. rijksdriehoekenstelsel

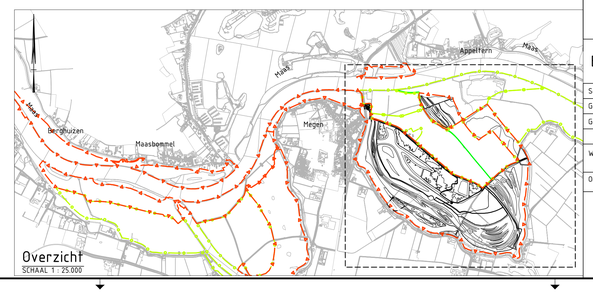

E1: Ontgrondingstekening Diedensche Uiterdijk blad 3

Schaal :	1 : Zie tekening	
Get. :	DG	14-03-2023
Gec. :	WdJ	14-03-2023

Wijzigingen				
1	GLE	Definitief, versie 1.0	30-6-2022
2	DG	Definitief, versie 2.0, 3-10-2022	07-10-2022
3	DG	Definitief, versie 3.0, 24-11-2022	24-11-2022
4	DG	Definitief, versie 4.0, 14-03-2023	14-3-2023
-	-	-	-
-	-	-	-

Werk : Planuitwerking Meanderende Maas, Ravenstein -Lith

Onderdeel : DO Rivier

Meanderende Maas

Boskalis

Royal HaskoningDHV
Enhancing Society Together

Besteknr.	SOK MeMa 21-07-2021
Projectnummer	P0032858
Formaat	A0
Tekening nummer	32858-TEK-00155