Dwarsprofiel DWP-03
Schaal 1:200

Hoogte nieuwe situatie (ontw. hoogte)	
Afstand nieuwe situatie	
Maximale ontgravingshoogte	
Hoogte bestaande situatie	
Afstand bestaande situatie	
Hoogte bestaande zandlaag	
Hoogte bestaande kleilaag	
Hoogte omwissellocatie	

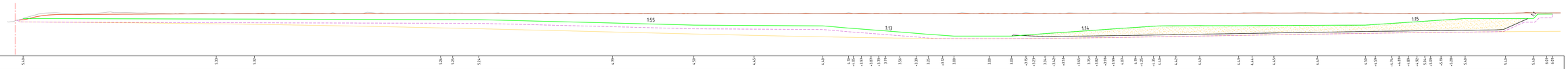

Dwarsprofiel DWP-04
Schaal 1:200

Hoogte nieuwe situatie (ontw. hoogte)	
Afstand nieuwe situatie	
Maximale ontgravingshoogte	
Hoogte bestaande situatie	
Afstand bestaande situatie	
Hoogte bestaande zandlaag	
Hoogte bestaande kleilaag	
Hoogte omwissellocatie	

Dwarsprofiel DWP-05
Schaal 1:200

Hoogte nieuwe situatie (ontw. hoogte)	
Afstand nieuwe situatie	
Maximale ontgravingshoogte	
Hoogte bestaande situatie	
Afstand bestaande situatie	
Hoogte bestaande zandlaag	
Hoogte bestaande kleilaag	
Hoogte omwissellocatie	

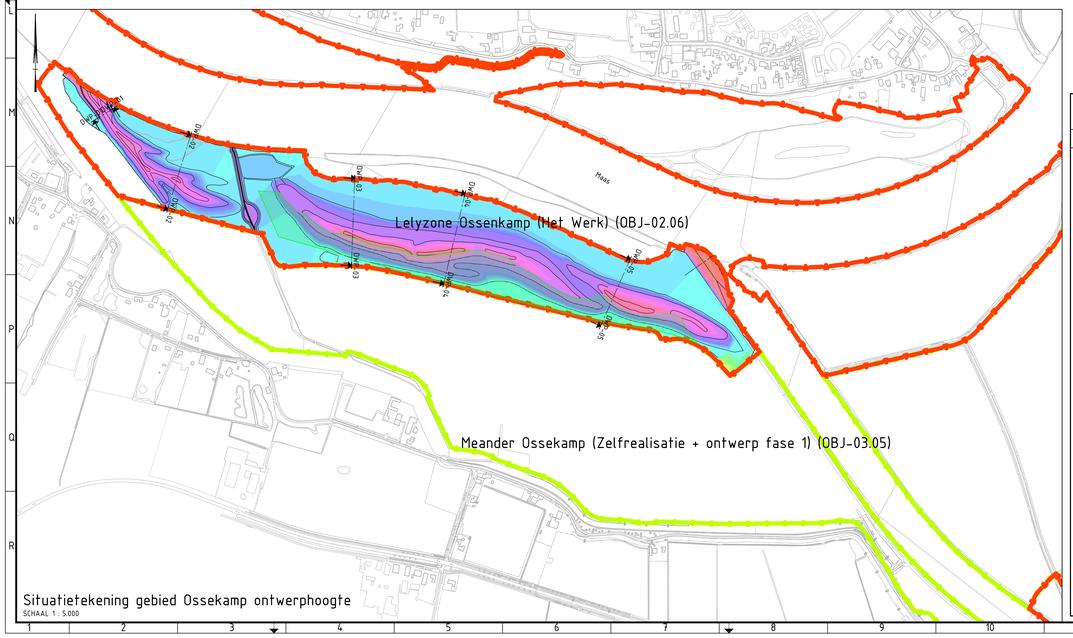

Situatietekening gebied Ossekamp ontwerphoogte
SCHAAL 1 : 5.000

Hoogteligging ontwerp

Van m+NAP	tot m+NAP	Kleur
-1.0	0.0	
0.0	3.0	
3.0	3.4	
3.4	3.5	
3.5	3.9	
3.9	4.0	
4.0	4.4	
4.4	4.5	
4.5	4.9	
4.9	5.0	
5.0	5.1	
5.1	5.2	
5.2	5.3	
5.3	5.4	
5.4	5.5	
5.5	5.6	
5.6	5.7	
5.7	5.8	
5.8	5.9	
5.9	6.1	
6.1	6.3	
6.3	6.4	
6.4	6.5	
6.5	7.0	
7.0	9.0	
9.0	10.5	
10.5	12.0	

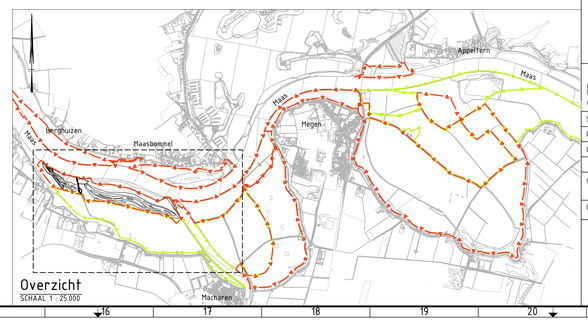

Overzicht
SCHAAL 1 : 25.000

Legenda dwarsprofielen

- Nieuwe maaiveldhoogte (ontwerphoogte) (m+NAP)
- Maximale ontgravingshoogte
- Bestaande maaiveldhoogte (m+NAP)
- Hoogteligging bovenkant dekzand
- Hoogteligging bovenkant kleilaag
- 1:3 Taludhellingen
- Omwissellocatie

0 2 4 6 8m
schaal 1:200

Legenda overzicht en situatietekening

- Contouren ontwerp
- Objectgrens (Het werk)
- Objectgrens (Zelfrealisatie)
- Basisregistratie Grootschalige Topografie (BGT)
- Omwissellocatie

0 50 100 150 200m
schaal 1:5000

Referentiebestanden & xrefs:

- MM-T00-DKN-GZM-XR-Perceelen
- MM-T00-RVR-GZM-XR-0000-objectgrenzen
- xref-b-mema-ondergrond bgt-0
- MM-R03-RVR-GWM-EM-0206_0305.dwg

Algemene opmerkingen:

- Maten in meters tenzij anders aangegeven
- Materiaalmaten in mm, tenzij anders aangegeven
- Diameters in mm, tenzij anders aangegeven
- Hoogtemaatvoering in meters t.o.v. NAP
- Hoeken aangegeven in graden
- Coördinaten in meters t.o.v. rijksdriehoekenstelsel

E2: Ontgrondingstekening Ossekamp

met opbouw ondergrond en uitwissellocatie

Schaal :	1 : Zie tekening	Wijzigingen	1	DG	Definitief, versie 1.0		24-6-2022
Gef. :	DG	14-03-2023	2	GLE	Definitief, versie 2.0, 3-10-2022		3-10-2022
Gec. :	WdJ	14-03-2023	3	DG	Definitief, versie 3.0, 14-03-2023		14-3-2023
			-	-	-		-
			-	-	-		-
			-	-	-		-

Werk : Planuitwerking Meanderende Maas, Ravenstein -Lith

Onderdeel : D0 Rivier

Meanderende Maas — Samen sterker leven

Boskalis

Royal HaskoningDHV — Enhancing Society Together

Bestekn.	SDK MeMa 21-07-2021
Projectnummer	P0032858
Formaat A0	14-03-2023 32858-TEK-00147