Plangebied Meanderende Maas
Deelgebied Maasakker
Resultaten archeo-landschappelijk onderzoek
RAAP-rapport 5772, kaartbijlage 1b, schaal 1:5.000 (kaart) en 1:2.000/4000



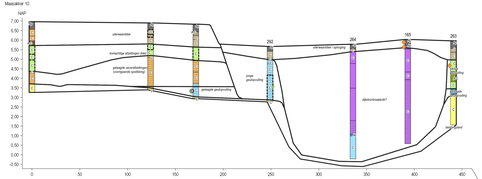

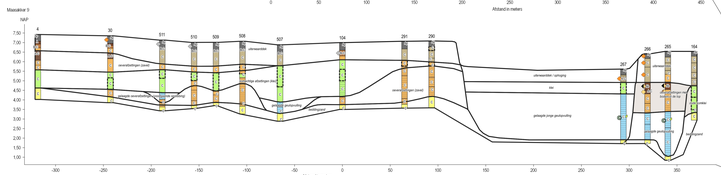

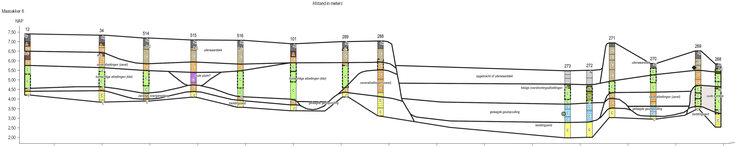

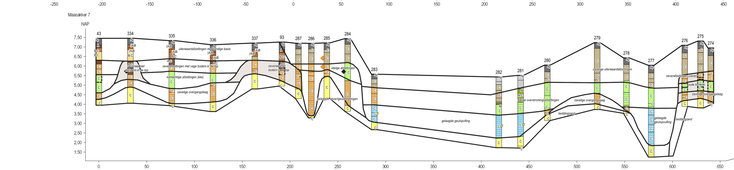


RAAP
legenda
maaiveldhoogte (AHN3)
5 m AHP
5
7
9
11
relatieve hoogte/ligging bedding/zand (grondprofiel)
laag
gemiddeld
hoog
percelen
geen toestemming
topografie ontwikkeling
boring met
geul
gedempte geul
gedeelte in kronkelwaard
rug in kronkelwaard
kortstroo in kronkelwaard
oeverzone in kronkelwaard
fining upwards (gevulde meander)
oude kortstroo
oude oever/kortstroo
oeverwal met bodemvormsteeg
oude oever op geul
crevasse/dijkdoorbraak
waterlop
gracht
kolk
weg met slecht
archeologisch indicatoren
aardewerk uit de late middeleeuwen
aardewerk uit de late prehistorie
aardewerk uit de nieuwe tijd
aardewerk uit de prehistorie of volle middeleeuwen
aardewerk uit de volle middeleeuwen
aardewerk uit vroege en late middeleeuwen en nieuwe tijd
flint
bot en mogelijk handgevormd aardewerk
mogelijk handgevormd aardewerk
verbrande leem
C14-monster
overig
grens plangebied
boorlaat met nummer
legenda (profielen)
indicatoren
dierenbot
bakstenen
pan
holtsel
houtskool
verbrande leem
aardewerk
vuursteen
meerdere indicatoren
grondgoed archeologische laag (met meerdere indicatoren)
C14-monster
scherpte(meter)
lithogenesen
bouwvoor
opgebracht pakket (ophoging)
beginsel A-horizont in uiterwaardbek
uiterwaardbek
oeverafzettingen (zand) met A-horizont in de top
oeverafzettingen (zand) met vage A-horizont in de top
oeverafzettingen (zand) met vage bodemvorming (BC-horizont)
oeverafzettingen (zand)
kommige afzettingen (klei) met A-horizont in de top
kommige afzettingen (klei) met vage bodemvorming (BC-horizont)
kommige afzettingen (klei)
verkiezelgrofzuiltongen met A-horizont in de top
verkiezelgrofzuiltongen
gelaagdn humeuzer grondvormig (zand-, klei- en humuslagen)
gelaagdn grondvormig (zand-, klei- en humuslagen)
gelaagdn grond met vage bodemvormig (BC-horizont)
fossiele grond
vertrapte laag (dijk/oeverwal/dorpsrac met A-horizont in de top
vertrapte laag (dijk/oeverwal/dorpsrac
ploegvoeg
voormalige weg
ondoorlatende parklaag (v-R7)
veroorzd
dwalg - dwg
microgelaagdheid
interpretatie
begrenzing lithogenetische eenheid
outlier eenheden (archeologisch minder relevant)
Gedempte Molenbek
Maasakker
Maasheerd
Molenbeek
Molenbeek
Molenbeek