Dwarsprofiel DWP-01
Schaal 1:500

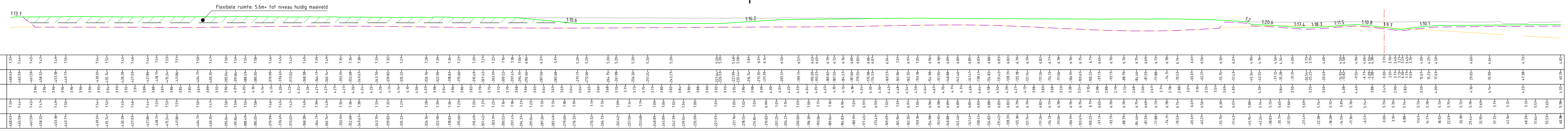

Dwarsprofiel DWP-02A
Schaal 1:500

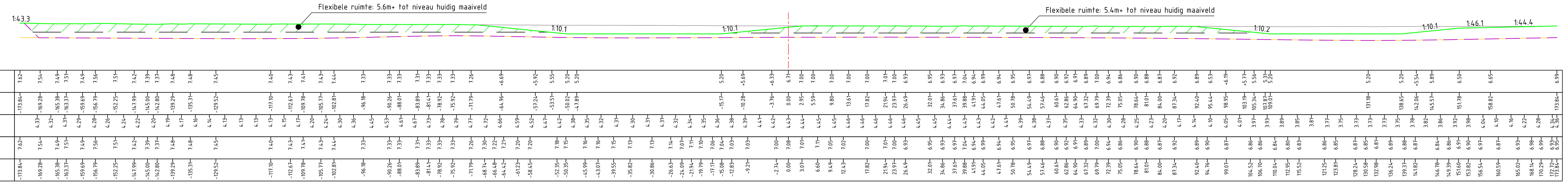

Dwarsprofiel DWP-02B
Schaal 1:500

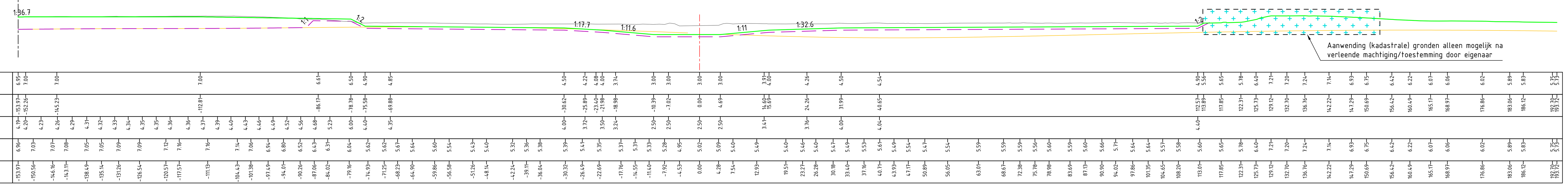

Dwarsprofiel DWP-03A
Schaal 1:500

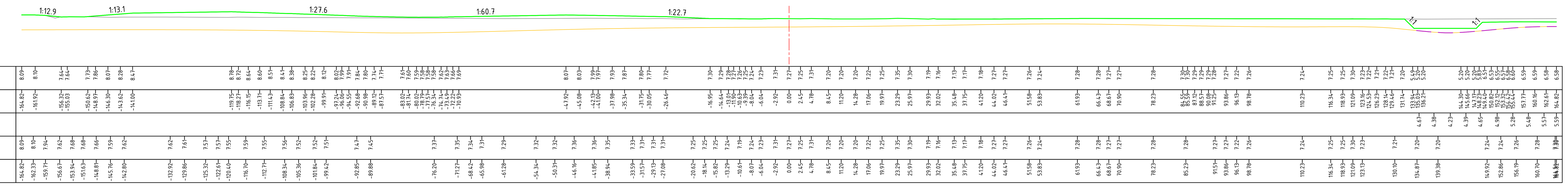

Dwarsprofiel DWP-03B
Schaal 1:500

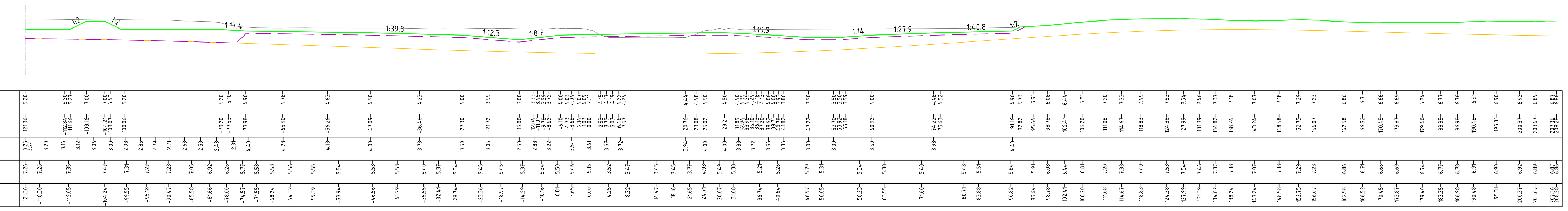

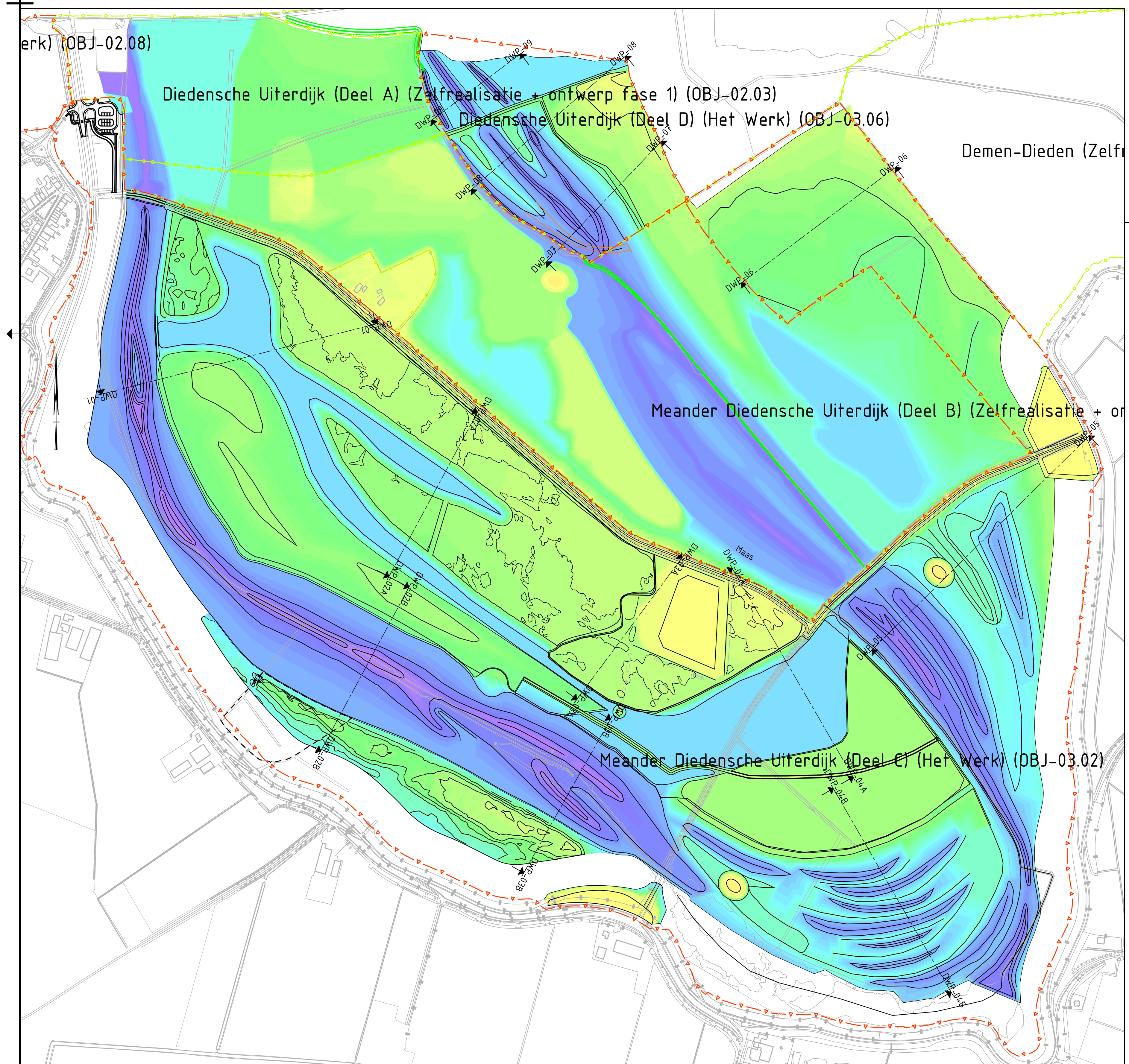

Situatietekening Diedensche Uiterdijk ontwerphoogte
SCHAAL 1 : 5.000

Hoogteligging ontwerp

Van m+NAP	tot m+NAP	Kleur
0.000	3.000	
3.000	3.500	
3.500	3.700	
3.700	4.000	
4.000	4.200	
4.200	4.500	
4.500	4.600	
4.600	4.700	
4.700	4.900	
4.900	5.000	
5.000	5.200	
5.200	5.400	
5.400	5.600	
5.600	5.700	
5.700	5.800	
5.800	5.900	
5.900	6.000	
6.000	6.200	
6.200	6.300	
6.300	6.400	
6.400	6.500	
6.500	6.600	
6.600	6.800	
6.800	6.900	
6.900	7.000	
7.000	7.200	
7.200	7.400	
7.400	7.500	
7.500	7.600	
7.600	7.800	
7.800	10.000	
10.000	11.200	
11.200	12.000	
12.000	13.000	
13.000	14.000	
14.000	15.000	

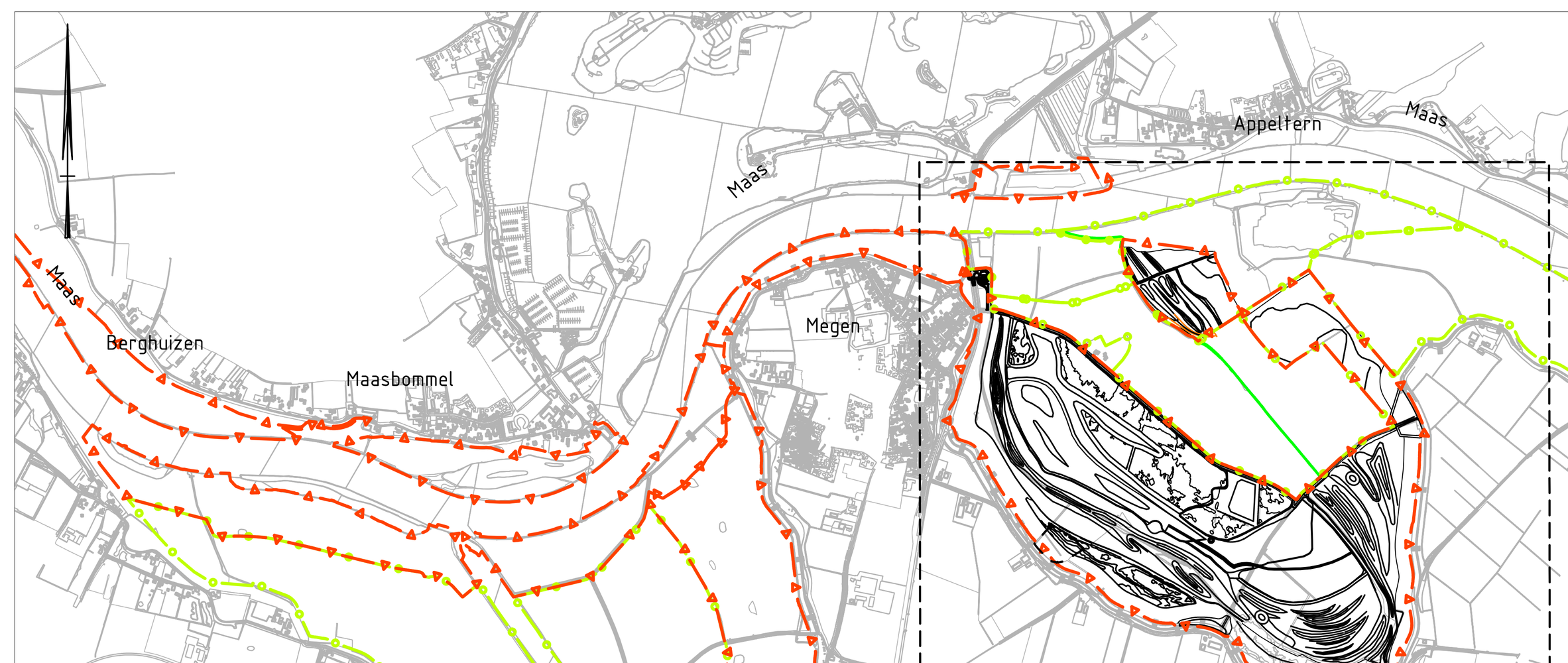

Overzicht
SCHAAL 1 : 25.000

Legenda dwarsprofielen

- Nieuwe maaiveldhoogte (ontwerphoogte) (m+NAP)
- Bestaande maaiveldhoogte (m+NAP)
- Maximale ontgravingshoogte (m+NAP)
- Hoogteligging bovenkant dekzand
- 1:3 Taludhellingen
- Aanwending gronden alleen mogelijk na verleende machtiging/toestemming door eigenaar
- Flexibele ruimte: 5.6m+ tot niveau huidig maaiveld

0 5 10 15 20m
schaal 1:500

Legenda overzicht en situatietekening

- Contouren ontwerp
- Objectgrens (Het werk)
- Objectgrens (Zelfrealisatie)
- Basisregistratie Grootschalige Topografie (BGT)
- +3.00 Hoogtemaatvoering in m t.o.v. NAP
- Omwissellocatie
- Aanwending gronden alleen mogelijk na verleende machtiging/toestemming door eigenaar

0 50 100 150 200m
schaal 1:5000

Referentiebestanden & xrefs:

- MM-R07-RVR-GWM-EM-0201_0202_0203_0301_0302
- MM-T00-DKN-GZM-XR-Percelen
- MM-T00-RVR-GZM-XR-0000-objectgrenzen
- xref-b-mema-ondergrond bgt-001

Algemene opmerkingen:

- Maten in meters tenzij anders aangegeven
- Materiaalmaten in mm, tenzij anders aangegeven
- Diameters in mm, tenzij anders aangegeven
- Hoogtemaatvoering in meters t.o.v. NAP
- Hoeken aangegeven in graden
- Coördinaten in meters t.o.v. rijksdriehoekenstelsel

E1: Ontgrondingstekening Diedensche Uiterdijk blad 1

			Wijzigingen				
Schaal :	1 : Zie tekening			1	GLE	Definitief, versie 1.0	30-6-2022
Get. :	DG	12-01-2024		2	DG	Definitief, versie 2.0, 7-10-2022	7-10-2022
Gec. :	WdJ	12-01-2024		3	DG	Definitief, versie 3.0, 24-11-2022	24-11-2022
				4	DG	Definitief, versie 4.0, 14-03-2023	14-3-2023
				5	DG	Definitief, versie 5.0, 12-01-2024	12-1-2024
				-	-	-	-

Werk : Planuitwerking Meanderende Maas, Ravenstein -Lith

Onderdeel : DO Rivier

Meanderende Maas — Ravenstein - Lith

Boskalis

Royal HaskoningDHV — Enhancing Society Together

Besteknr.: SOK MeMa 21-07-2021
Projectnummer: P0032858
Formaat: A0
Tekening nummer: 32858-TEK-00155