

Dwarsprofiel DWP-02
Schaal 1:200

Hoogte nieuwe situatie	
Afstand nieuwe situatie	
Maximale ontgravingshoogte	
Hoogte bestaande situatie	
Afstand bestaande situatie	

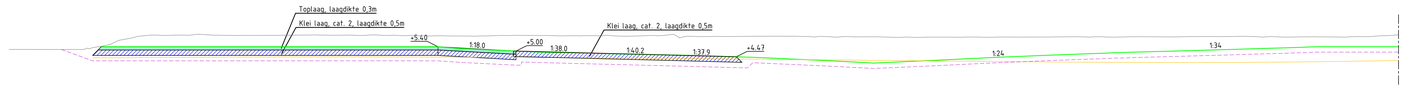

Dwarsprofiel DWP-03
Schaal 1:200

Hoogte nieuwe situatie	
Afstand nieuwe situatie	
Maximale ontgravingshoogte	
Hoogte bestaande situatie	
Afstand bestaande situatie	

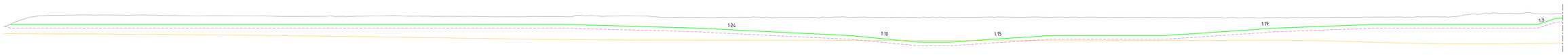

Dwarsprofiel DWP-05
Schaal 1:200

Hoogte nieuwe situatie	
Afstand nieuwe situatie	
Maximale ontgravingshoogte	
Hoogte bestaande situatie	
Afstand bestaande situatie	

Dwarsprofiel DWP-06
Schaal 1:200

Hoogte nieuwe situatie	
Afstand nieuwe situatie	
Maximale ontgravingshoogte	
Hoogte bestaande situatie	
Afstand bestaande situatie	

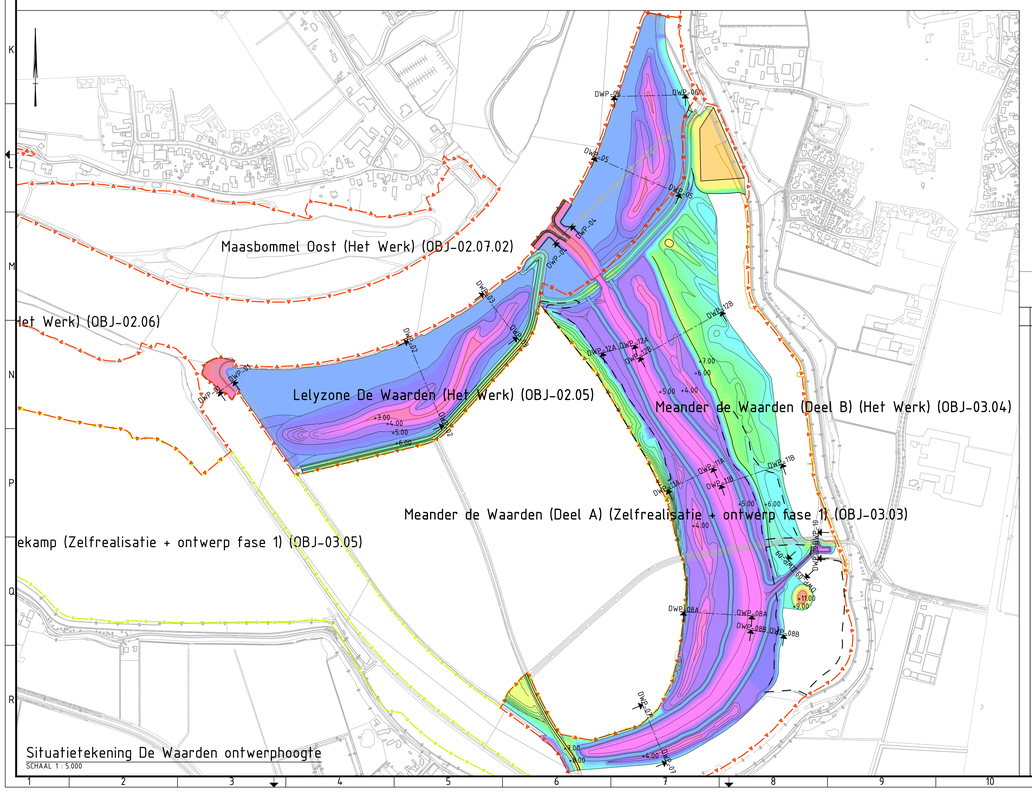

Situatietekening De Waarden ontwerphoogte
SCHAAL 1 : 5.000

Hoogteligging ontwerp

Van m+NAP	tot m+NAP	Kleur
-2.0	0.0	
0.0	3.0	
3.0	3.2	
3.2	3.4	
3.4	4.0	
4.0	4.2	
4.2	4.5	
4.5	4.9	
4.9	5.2	
5.2	5.4	
5.4	5.6	
5.6	5.8	
5.8	6.0	
6.0	6.2	
6.2	6.4	
6.4	6.6	
6.6	6.8	
6.8	7.0	
7.0	7.2	
7.2	7.4	
7.4	7.6	
7.6	7.8	
7.8	9.5	
9.5	10.0	
10.0	11.0	
11.0	13.0	

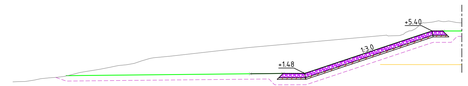

Dwarsprofiel DWP-01
Schaal 1:200

Hoogte nieuwe situatie	
Afstand nieuwe situatie	
Maximale ontgravingshoogte	
Hoogte bestaande situatie	
Afstand bestaande situatie	

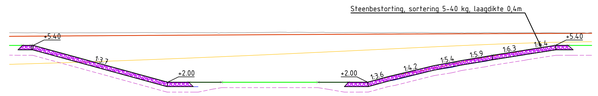

Dwarsprofiel DWP-04
Schaal 1:200

Hoogte nieuwe situatie	
Afstand nieuwe situatie	
Maximale ontgravingshoogte	
Hoogte bestaande situatie	
Afstand bestaande situatie	

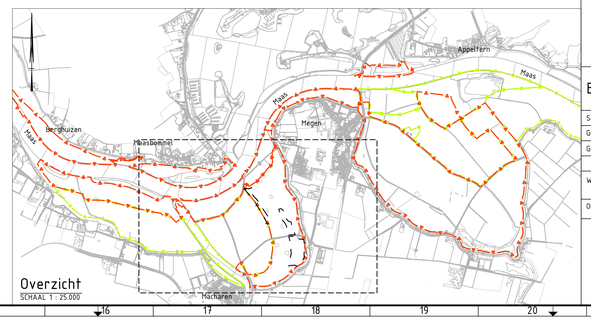

Overzicht
SCHAAL 1 : 25.000

Legenda dwarsprofielen

- Nieuwe maaiveldhoogte (ontwerphoogte) (m+NAP)
- Bestaande maaiveldhoogte (m+NAP)
- Maximale ontgravingshoogte (m+NAP)
- Hoogteligging bovenkant dekzand
- Steenbestorting, sortering 5-40 kg
- Geotextiel
- Toplaag
- Klei, cat. 2
- 1:3 Taludhellingen
- +5.40 Hoogte eindsituatie in m t.o.v. NAP

0 2 5 8 8m
schaal 1:200

Legenda overzicht en situatietekening

- +2.00 Hoogte contouren ontwerp
- Objectgrens (Het werk)
- Objectgrens (Zelfrealisatie)
- Basisregistratie Grootschalige Topografie (BGT)
- +3.00 Ontwerphoogte in m t.o.v. NAP
- Aanwending gronden alleen mogelijk na verleende machtiging/toestemming door eigenaar

0 50 100 150 200m
schaal 1:5000

Referentiebestanden & xrefs:

- MM-T00-DKN-GZM-XR-Percelen
- MM-T00-RVR-GZM-XR-0000-objectgrenzen
- xref-b-mema-ondergrond bgt-001
- MM-R04-RVR-GWM-EM-0205_0303_0304

Algemene opmerkingen:

- Maten in meters tenzij anders aangegeven
- Materiaalmaten in mm, tenzij anders aangegeven
- Diameters in mm, tenzij anders aangegeven
- Hoogtemaatvoering in meters t.o.v. NAP
- Hoeken aangegeven in graden
- Coördinaten in meters t.o.v. rijksdriehoekenstelsel

E1: Ontgrondingstekening De Waarden blad 1

Schaal :	1 : Zie tekening	
Gef. :	DG	12-01-202
Gec. :	WdJ	12-01-202

Wijzigingen

1	DG	Definitief, versie 1.0	29-6-2022
2	GLE	Definitief, versie 2.0, 7-10-2022	7-10-2022
3	DG	Definitief, versie 3.0, 25-11-2022	25-11-2022
4	DG	Definitief, versie 4.0, 14-03-2023	14-3-2023
5	DG	Definitief, versie 5.0, 12-01-202	12-1-2024
-	-	-	-

Werk : Planuitwerking Meanderende Maas, Ravenstein -Lith

Onderdeel : DO Rivier

Meanderende Maas — Ravenstein - Lith

Boskalis — Royal HaskoningDHV — Enhancing Society Together

Besteknr. SOK MeMa 21-07-2021

Projectnummer P0032858

Formaat A0

Tekening nummer 32858-TEK-00149