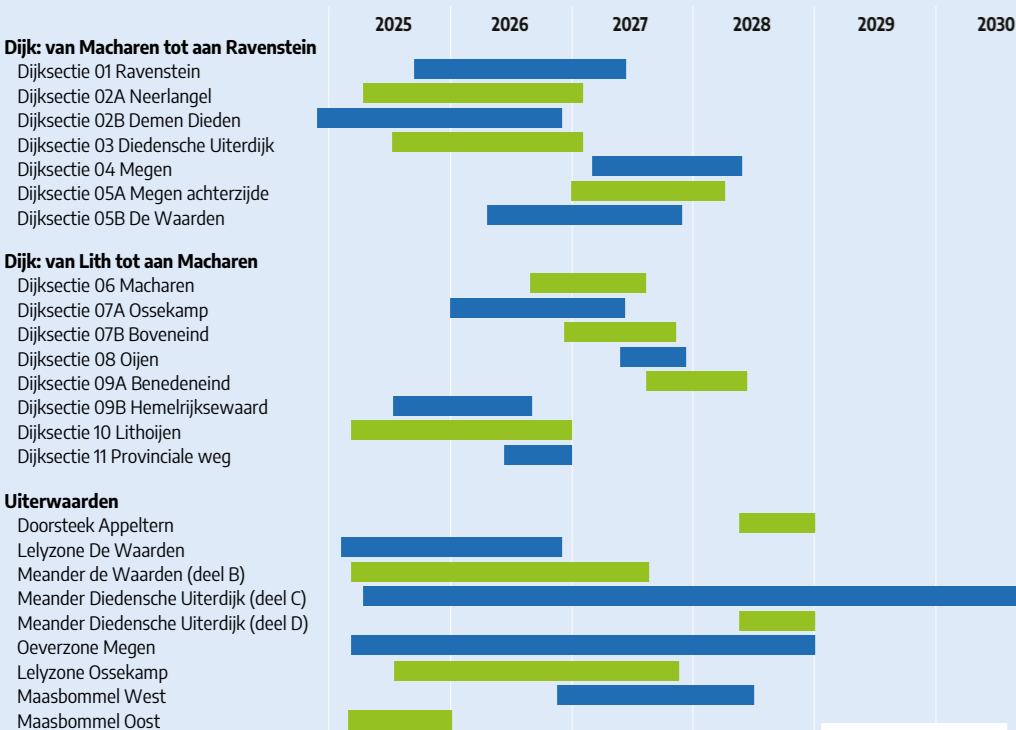


## Hoe ziet de planning eruit?

We gaan op meerdere plekken in het gebied tegelijkertijd aan het werk. Waar we wanneer aan het werk zijn, ziet u in de tabel en op de kaart van het gebied. Deze planning is onder voorbehoud. De actuele planning vindt u op [www.meanderendemaas.nl/uitvoering](http://www.meanderendemaas.nl/uitvoering)

### Planning uitvoering project Meanderende Maas

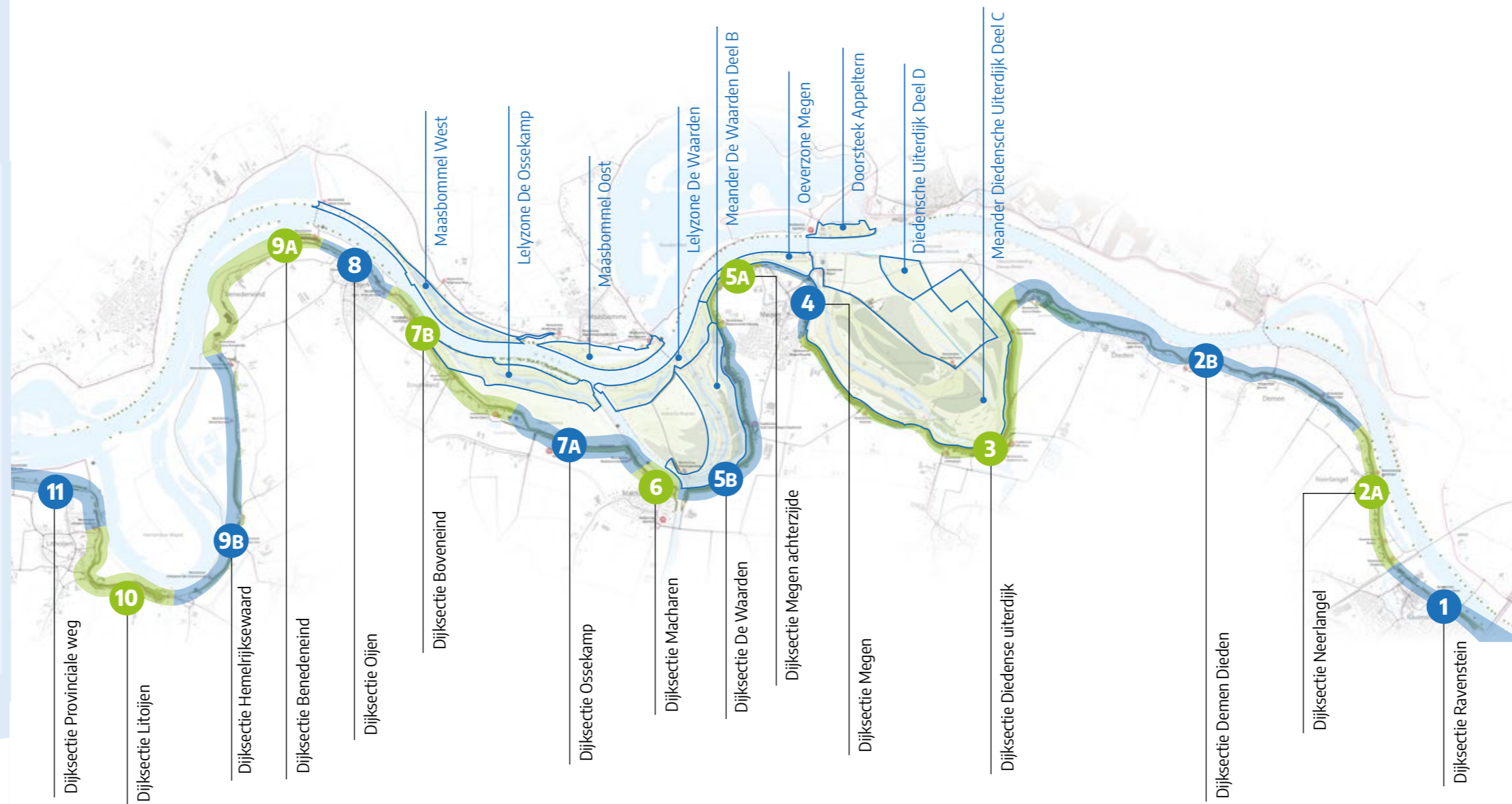


Versie dec 2024




Volg de voortgang en het laatste nieuws

# Overzicht indeling werkgebieden langs de Maas



## Het project in vogelvlucht

Meer ruimte voor mens, rivier en natuur



### Meanderende Maas

Project Meanderende Maas gaat de dijk van Ravenstein tot Lith versterken. We gaan de Maas aan de Gelderse en Brabantse zijde meer ruimte geven en het gebied mooier en economisch sterker maken. Tien organisaties en aannemer Boskalis Nederland B.V. werken samen met bewoners, ondernemers en belanghebbenden aan de toekomst van het karakteristieke gebied rond de Maas. Met oog voor de bestaande kwaliteiten. Het resultaat is in 2030: een sterkere dijk en een prachtig gebied met ruimte voor mens, rivier en natuur. Veilig en mooi.

Lengte dijk Ravenstein-Lith

**26,6 km**

375 ha nieuwe natuur =

**750**  
(voetbalvelden)

Nieuwe fiets- en wandelpaden op de tuimeldijken\*

**6,5 km**

Lengte Maastraject

**18 km**

Aantal bewoners, bedrijven en belanghebbenden langs de dijk

**400**

Struinpad in uiterwaarden

**20 km**

Nieuwe fietspaden

**7,5 km**

Aantal (voet) veren tussen Noord-Brabant en Gelderland

**6**

Grond nodig voor dijkversterking uit uiterwaarden

**1 milj. m<sup>3</sup>**

\* Een tuimeldijk ligt aan de rivierzijde tegen de oude dijk aan en is hoger. Vaak ligt er een wandel- en/of fietspad op.

### Planning

**2023**  
Planuitwerking afgerond

**2024**  
Start uitvoering

**2028**  
Dijk gereed

**2030**  
Werksaamheden afgerond